

**SCHEDA ILLUSTRATIVA
INTERVENTI DI MANUTENZIONE CON ASPORTAZIONE DI MATERIALE LITOIDE
(D.G.R. n. 4-2929 del 05 marzo 2021, modificata con D.G.R. n. 15-7150 del 03 luglio 2023)**

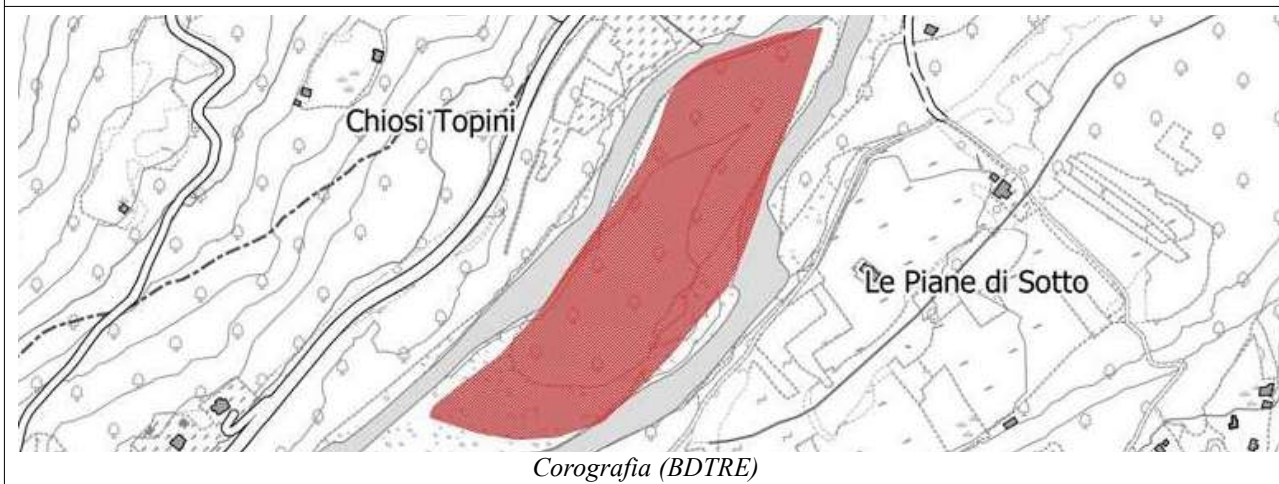
DESCRIZIONE INTERVENTO

Ricalibratura alveo del fiume Sesia a monte del ponte in frazione Piane

LOCALIZZAZIONE INTERVENTO:

PROVINCIA	VERCELLI
COMUNE	SCOPA
LOCALITÀ	FRAZIONE PIANE
CORSO D'ACQUA	FIUME SESIA

INQUADRAMENTO TERRITORIALE



DOCUMENTAZIONE FOTOGRAFICA



Foto 1



Foto 2

STIMA DI MASSIMA VOLUMETRIA DA ASPORTARE:

Mc 8.000,00

EVENTUALE STIMA DI MASSIMA MOVIMENTAZIONE/RIPASCIMENTO:

Mc 3.000,00

**SCHEDA ILLUSTRATIVA
INTERVENTI DI MANUTENZIONE CON ASPORTAZIONE DI MATERIALE LITOIDE
(D.G.R. n. 4-2929 del 05 marzo 2021, modificata con D.G.R. n. 15-7150 del 03 luglio 2023)**

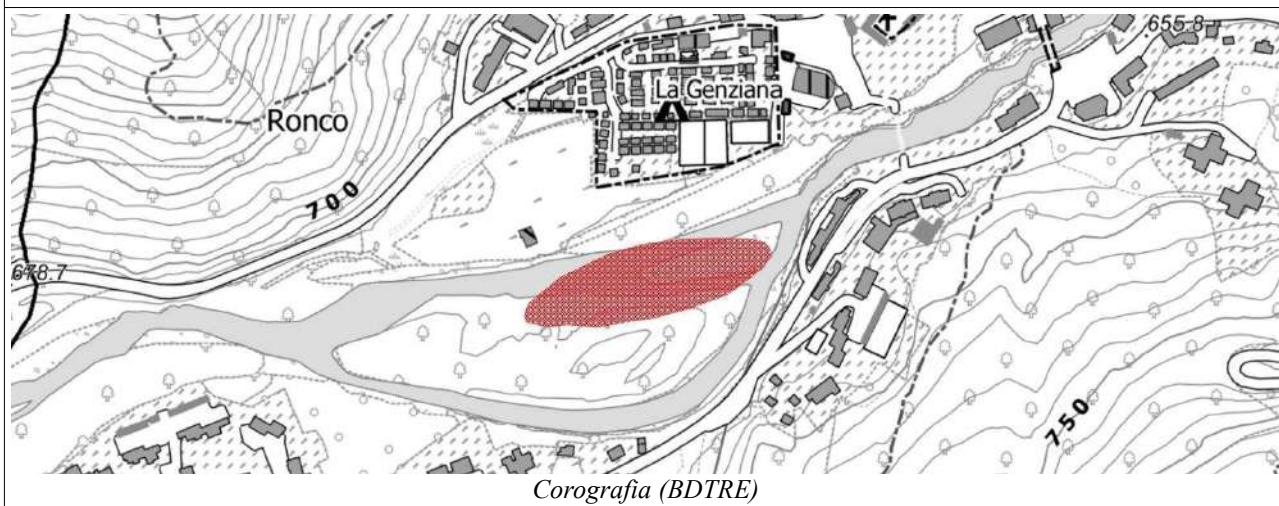
DESCRIZIONE INTERVENTO

Rimodellamento della sezione di deflusso del fiume Sesia in loc. Fonderia

LOCALIZZAZIONE INTERVENTO:

PROVINCIA	VERCELLI
COMUNE	SCOPELLO
LOCALITÀ	LOCALITA' FONDERIA
CORSO D'ACQUA	FIUME SESIA

INQUADRAMENTO TERRITORIALE



DOCUMENTAZIONE FOTOGRAFICA



Foto 1



Foto 2

STIMA DI MASSIMA VOLUMETRIA DA ASPORTARE:

Mc 10.000,00

EVENTUALE STIMA DI MASSIMA MOVIMENTAZIONE/RIPASCIMENTO:

Mc 4.000,00

SCHEDA ILLUSTRATIVA
INTERVENTI DI MANUTENZIONE CON ASPORTAZIONE DI MATERIALE LITOIDE
 (D.G.R. n. 4-2929 del 05 marzo 2021, modificata con D.G.R. n. 15-7150 del 03 luglio 2023)

DESCRIZIONE INTERVENTO

Ricalibratura alveo del fiume Sesia con taglio piante e riapertura tratto terminale canale di deflusso in sponda destra – primo lotto

LOCALIZZAZIONE INTERVENTO:

PROVINCIA	VERCELLI
COMUNE	VARALLO
LOCALITÀ	FRAZIONE ROCCAPIETRA
CORSO D'ACQUA	FIUME SESIA

INQUADRAMENTO TERRITORIALE



Corografia (BDTRE)

DOCUMENTAZIONE FOTOGRAFICA



Ortofoto

STIMA DI MASSIMA VOLUMETRIA DA ASPORTARE:

Mc 10.000,00

EVENTUALE STIMA DI MASSIMA MOVIMENTAZIONE/RIPASCIMENTO:

Mc 2.000,00 per collegamento canale – alveo Sesia

**SCHEDA ILLUSTRATIVA
INTERVENTI DI MANUTENZIONE CON ASPORTAZIONE DI MATERIALE LITOIDE
(D.G.R. n. 4-2929 del 05 marzo 2021, modificata con D.G.R. n. 15-7150 del 03 luglio 2023)**

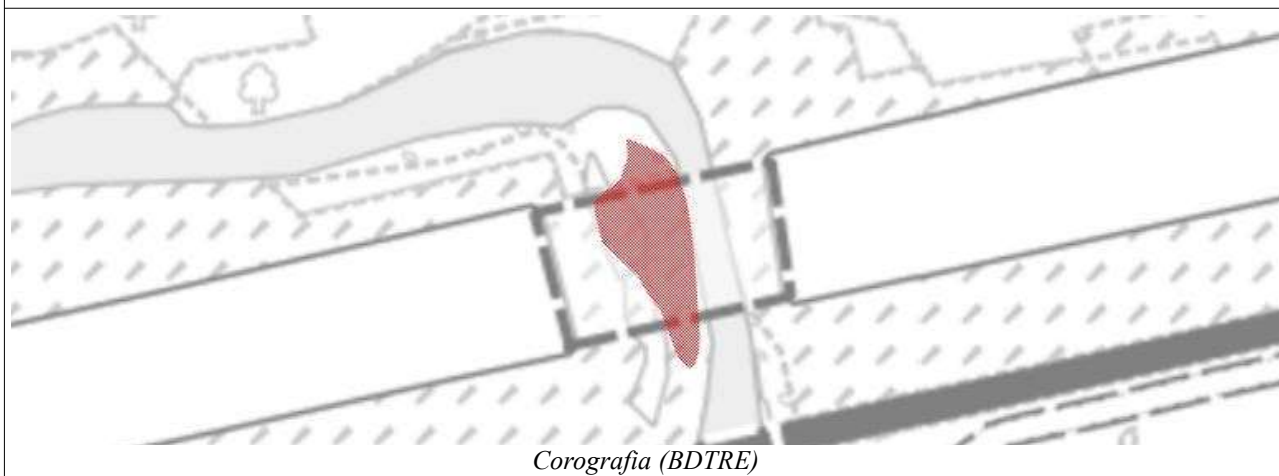
DESCRIZIONE INTERVENTO

Ripristino officiosità della sezione di deflusso del torrente Rovasenda in corrispondenza del ponte autostradale

LOCALIZZAZIONE INTERVENTO:

PROVINCIA	VERCELLI
COMUNE	VILLARBOIT
LOCALITÀ	PONTE AUTOSTRADA A4
CORSO D'ACQUA	TORRENTE ROVASENDA

INQUADRAMENTO TERRITORIALE



DOCUMENTAZIONE FOTOGRAFICA



Foto 1



Foto 2

STIMA DI MASSIMA VOLUMETRIA DA ASPORTARE:

Mc 2.000,00

EVENTUALE STIMA DI MASSIMA MOVIMENTAZIONE/RIPASCIMENTO:

Mc _____