

**SCHEDA ILLUSTRATIVA  
INTERVENTI DI MANUTENZIONE CON ASPORTAZIONE DI MATERIALE LITOIDE  
(D.G.R. n. 4-2929 del 05 marzo 2021, modificata con D.G.R. n. 15-7150 del 03 luglio 2023)**

**DESCRIZIONE INTERVENTO**

*Lavori di manutenzione idraulica con asportazione materiale litoide nel tratto d'alveo del Fiume Tanaro a monte del ponte sulla SP490 in località San Sebastiano in comune di Bagnasco (CN)*

**LOCALIZZAZIONE INTERVENTO:**

PROVINCIA	CN
COMUNE	Bagnasco
LOCALITÀ	San Sebastiano
CORSO D'ACQUA	f. Tanaro

**INQUADRAMENTO TERRITORIALE**



**DOCUMENTAZIONE FOTOGRAFICA**



**STIMA DI MASSIMA VOLUMETRIA DA ASPORTARE:**

**Mc 8.000**

**EVENTUALE STIMA DI MASSIMA MOVIMENTAZIONE/RIPASCIMENTO:**

**Mc \_\_\_\_\_**

**SCHEDA ILLUSTRATIVA**  
**INTERVENTI DI MANUTENZIONE CON ASPORTAZIONE DI MATERIALE LITOIDE**  
 (D.G.R. n. 4-2929 del 05 marzo 2021, modificata con D.G.R. n. 15-7150 del 03 luglio 2023)

**DESCRIZIONE INTERVENTO**

**INTERVENTI DI RICALIBRATURA DELLA SEZIONE DI DEFLUSSO MEDIANTE ASPORTAZIONE DI MATERIALE LITOIDE – TRATTO: A MONTE E A VALLE DEL PONTE STRADA COMUNALE “RIGOSIO”**

**LOCALIZZAZIONE INTERVENTO:**

PROVINCIA	CUNEO
COMUNE	CORTEMILIA
LOCALITÀ	Ponte Rigosio
CORSO D'ACQUA	Torrente Uzzone

**INQUADRAMENTO TERRITORIALE**



**DOCUMENTAZIONE FOTOGRAFICA**



*foto 1*



*Foto 2*

**STIMA DI MASSIMA VOLUMETRIA DA ASPORTARE:**

**Mc 10.000**

**EVENTUALE STIMA DI MASSIMA MOVIMENTAZIONE/RIPASCIMENTO:**

**Mc 5.000**

**SCHEDA ILLUSTRATIVA  
INTERVENTI DI MANUTENZIONE CON ASPORTAZIONE DI MATERIALE LITOIDE  
(D.G.R. n. 4-2929 del 05 marzo 2021, modificata con D.G.R. n. 15-7150 del 03 luglio 2023)**

**DESCRIZIONE INTERVENTO**

*Lavori di manutenzione idraulica con asportazione e movimentazione di materiale litoide nel torrente Gesso in località "Madonna degli Angeli", nel comune di Cuneo, nel tratto a monte del "guado della Mellana".*

**LOCALIZZAZIONE INTERVENTO:**

PROVINCIA	CUNEO
COMUNE	CUNEO
LOCALITÀ	MADONNA DEGLI ANGELI
CORSO D'ACQUA	TORRENTE GESSO

**INQUADRAMENTO TERRITORIALE**



**DOCUMENTAZIONE FOTOGRAFICA**



**STIMA DI MASSIMA VOLUMETRIA DA ASPORTARE:**

**MC 7.000**

**EVENTUALE STIMA DI MASSIMA MOVIMENTAZIONE/RIPASCIMENTO:**

**MC 3.000**

**SCHEDA ILLUSTRATIVA  
INTERVENTI DI MANUTENZIONE CON ASPORTAZIONE DI MATERIALE LITOIDE  
(D.G.R. n. 4-2929 del 05 marzo 2021, modificata con D.G.R. n. 15-7150 del 03 luglio 2023)**

**DESCRIZIONE INTERVENTO**

*Lavori di manutenzione idraulica con asportazione materiale litoide nel tratto d'alveo del f. Tanaro presso il Concentrico (a monte Ponte Barjols) in comune di Garessio (CN)*

LOCALIZZAZIONE INTERVENTO:

PROVINCIA	CN
COMUNE	Garessio
LOCALITÀ	Concentrico
CORSO D'ACQUA	f. Tanaro

**INQUADRAMENTO TERRITORIALE**



**DOCUMENTAZIONE FOTOGRAFICA**



**STIMA DI MASSIMA VOLUMETRIA DA ASPORTARE:**

**Mc 8.000**

**EVENTUALE STIMA DI MASSIMA MOVIMENTAZIONE/RIPASCIMENTO:**

**Mc**

**SCHEDA ILLUSTRATIVA**  
**INTERVENTI DI MANUTENZIONE CON ASPORTAZIONE DI MATERIALE LITOIDE**  
 (D.G.R. n. 4-2929 del 05 marzo 2021, modificata con D.G.R. n. 15-7150 del 03 luglio 2023)

**DESCRIZIONE INTERVENTO**

*Lavori di manutenzione idraulica con asportazione e movimentazione materiale litoide nel tratto d'alveo del fiume Tanaro presso il cimitero di frazione Trappa in comune di Garessio (CN)*

**LOCALIZZAZIONE INTERVENTO:**

PROVINCIA	CN
COMUNE	Garessio
LOCALITÀ	FRAZIONE TRAPPA
CORSO D'ACQUA	f. Tanaro

**INQUADRAMENTO TERRITORIALE**



**DOCUMENTAZIONE FOTOGRAFICA**



**STIMA DI MASSIMA VOLUMETRIA DA ASPORTARE:**

**Mc 8.000**




**EVENTUALE STIMA DI MASSIMA MOVIMENTAZIONE/RIPASCIMENTO:**

**Mc 8.000**

**SCHEDA ILLUSTRATIVA  
INTERVENTI DI MANUTENZIONE CON ASPORTAZIONE DI MATERIALE LITOIDE  
(D.G.R. n. 4-2929 del 05 marzo 2021, modificata con D.G.R. n. 15-7150 del 03 luglio 2023)**

<b>DESCRIZIONE INTERVENTO</b>	
<i>Lavori di manutenzione idraulica con asportazione materiale litoide nel tratto d'alveo del torrente Colla presso il ponte di Via Rovere nel comune di Margarita (CN)</i>	
<b>LOCALIZZAZIONE INTERVENTO:</b>	
PROVINCIA	CN
COMUNE	Margarita
LOCALITÀ	STRADA COMUNALE VIA ROVERE
CORSO D'ACQUA	t. Colla
<b>INQUADRAMENTO TERRITORIALE</b>	
	
<b>DOCUMENTAZIONE FOTOGRAFICA</b>	
	
<b>STIMA DI MASSIMA VOLUMETRIA DA ASPORTARE:</b>	
<b>Mc 1.000</b>	
<b>EVENTUALE STIMA DI MASSIMA MOVIMENTAZIONE/RIPASCIMENTO:</b>	
<b>Mc _____</b>	

**SCHEDA ILLUSTRATIVA  
INTERVENTI DI MANUTENZIONE CON ASPORTAZIONE DI MATERIALE LITOIDE  
(D.G.R. n. 4-2929 del 05 marzo 2021, modificata con D.G.R. n. 15-7150 del 03 luglio 2023)**

<b>DESCRIZIONE INTERVENTO</b>	
<i>Lavori di manutenzione idraulica con asportazione e movimentazione materiale litoide nel tratto d'alveo del torrente Armella a monte del Concentrico in comune di Ormea (CN)</i>	
<b>LOCALIZZAZIONE INTERVENTO:</b>	
PROVINCIA	CN
COMUNE	Ormea
LOCALITÀ	Concentrico
CORSO D'ACQUA	t. Armella
<b>INQUADRAMENTO TERRITORIALE</b>	
	
<b>DOCUMENTAZIONE FOTOGRAFICA</b>	
	
<b>STIMA DI MASSIMA VOLUMETRIA DA ASPORTARE:</b>	
<b>Mc 10.000</b>	
<b>EVENTUALE STIMA DI MASSIMA MOVIMENTAZIONE/RIPASCIMENTO:</b>	
<b>Mc</b>	

**SCHEDA ILLUSTRATIVA  
INTERVENTI DI MANUTENZIONE CON ASPORTAZIONE DI MATERIALE LITOIDE  
(D.G.R. n. 4-2929 del 05 marzo 2021, modificata con D.G.R. n. 15-7150 del 03 luglio 2023)**

**DESCRIZIONE INTERVENTO**

*Lavori di manutenzione idraulica con asportazione materiale litoide nel tratto d'alveo del f. Tanaro presso il ponte San Pietro in comune di Ormea (CN)*

**LOCALIZZAZIONE INTERVENTO:**

PROVINCIA	CN
COMUNE	Ormea
LOCALITÀ	Ponte San Pietro
CORSO D'ACQUA	f. Tanaro

**INQUADRAMENTO TERRITORIALE**



**DOCUMENTAZIONE FOTOGRAFICA**



**STIMA DI MASSIMA VOLUMETRIA DA ASPORTARE:**

**Mc 10.000**

**EVENTUALE STIMA DI MASSIMA MOVIMENTAZIONE/RIPASCIMENTO:**

**Mc**

**SCHEDA ILLUSTRATIVA  
INTERVENTI DI MANUTENZIONE CON ASPORTAZIONE DI MATERIALE LITOIDE  
(D.G.R. n. 4-2929 del 05 marzo 2021, modificata con D.G.R. n. 15-7150 del 03 luglio 2023)**

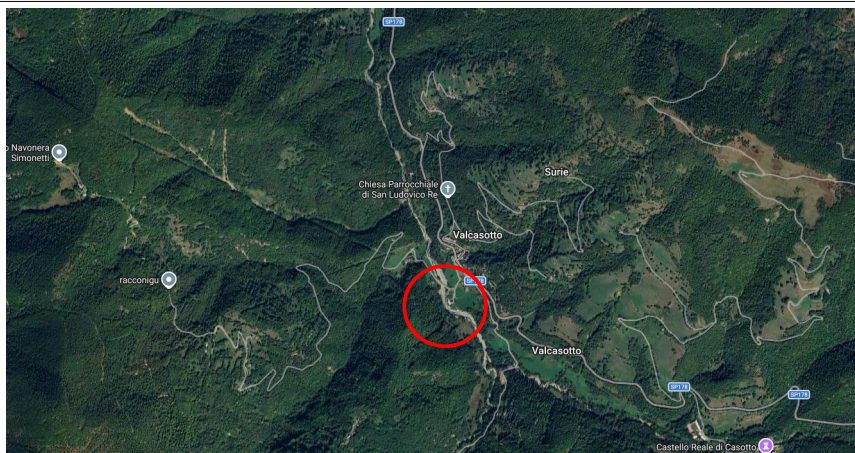
**DESCRIZIONE INTERVENTO**

**LAVORI DI RIPRISTINO OFFICIOSITA' SEZIONI DI DEFLUSSO TORRENTE CASOTTO  
MEDIANTE ASPORTAZIONE DI MATERIALE LITOIDE NEL COMUNE DI PAMPARATO IN  
LOCALITA' FRERA**

LOCALIZZAZIONE INTERVENTO:

PROVINCIA	CN
COMUNE	Pamparato
LOCALITÀ	Frera
CORSO D'ACQUA	t. Casotto

**INQUADRAMENTO TERRITORIALE**



**DOCUMENTAZIONE FOTOGRAFICA**



**STIMA DI MASSIMA VOLUMETRIA DA ASPORTARE:**

**Mc 10.000**

**EVENTUALE STIMA DI MASSIMA MOVIMENTAZIONE/RIPASCIMENTO:**

**Mc**

**SCHEDA ILLUSTRATIVA  
INTERVENTI DI MANUTENZIONE CON ASPORTAZIONE DI MATERIALE LITOIDE  
(D.G.R. n. 4-2929 del 05 marzo 2021, modificata con D.G.R. n. 15-7150 del 03 luglio 2023)**

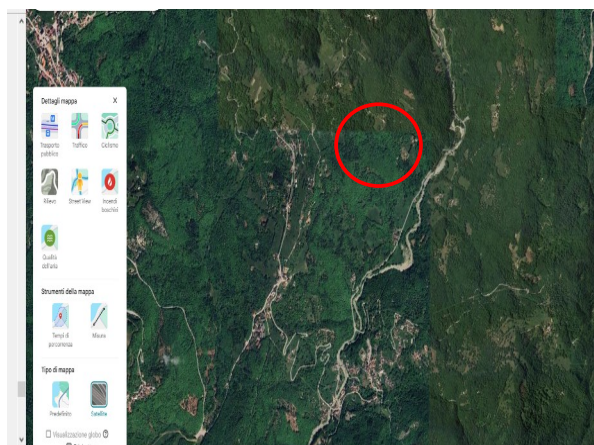
**DESCRIZIONE INTERVENTO**

**LAVORI DI RIPRISTINO OFFICIOSITA' SEZIONI DI DEFLUSSO TORRENTE CASOTTO  
MEDIANTE ASPORTAZIONE DI MATERIALE LITOIDE NEL COMUNE DI PAMPARATO IN LOC.  
PONTE GIAMBOI**

LOCALIZZAZIONE INTERVENTO:

PROVINCIA	CN
COMUNE	Pamparato
LOCALITÀ	PONTE GIAMBOI
CORSO D'ACQUA	t. Casotto

**INQUADRAMENTO TERRITORIALE**



**DOCUMENTAZIONE FOTOGRAFICA**



**STIMA DI MASSIMA VOLUMETRIA DA ASPORTARE:**

**Mc 10.000**

**EVENTUALE STIMA DI MASSIMA MOVIMENTAZIONE/RIPASCIMENTO:**

**Mc**

**SCHEDA ILLUSTRATIVA  
INTERVENTI DI MANUTENZIONE CON ASPORTAZIONE DI MATERIALE LITOIDE  
(D.G.R. n. 4-2929 del 05 marzo 2021, modificata con D.G.R. n. 15-7150 del 03 luglio 2023)**

**DESCRIZIONE INTERVENTO**

*Lavori di manutenzione idraulica con asportazione e movimentazione di materiale litoide nel torrente Gesso in località "Ponte Rosso", nei comuni di Valdieri ed Entracque (CN), nel tratto a valle ponte provinciale, presso la confluenza con il torrente Gesso di Entracque.*

**LOCALIZZAZIONE INTERVENTO:**

PROVINCIA	CUNEO
COMUNI	VALDIERI - ENTRACQUE
LOCALITÀ	PONTE ROSSO
CORSO D'ACQUA	TORRENTE GESSO

**INQUADRAMENTO TERRITORIALE**



**DOCUMENTAZIONE FOTOGRAFICA**



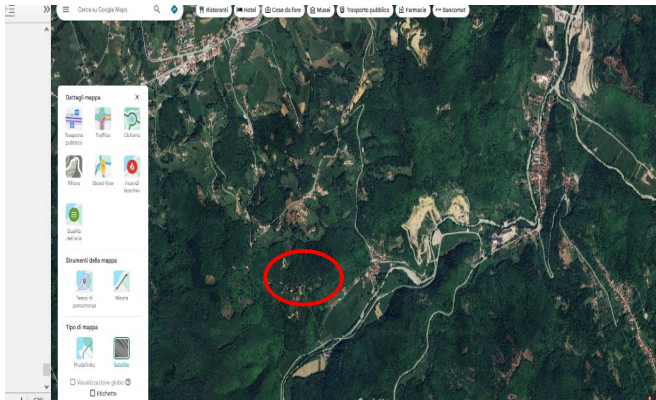


**STIMA DI MASSIMA VOLUMETRIA DA ASPORTARE:**

**MC 5.000**

**EVENTUALE STIMA DI MASSIMA MOVIMENTAZIONE/RIPASCIMENTO:**

**MC 1.500**

**SCHEDA ILLUSTRATIVA  
INTERVENTI DI MANUTENZIONE CON ASPORTAZIONE DI MATERIALE LITOIDE  
(D.G.R. n. 4-2929 del 05 marzo 2021, modificata con D.G.R. n. 15-7150 del 03 luglio 2023)**

<b>DESCRIZIONE INTERVENTO</b>	
<i>Lavori di manutenzione idraulica con asportazione materiale litoide nel tratto d'alveo del torrente Corsaglia in località Moline in comune di Vicoforte (CN)</i>	
<b>LOCALIZZAZIONE INTERVENTO:</b>	
PROVINCIA	CN
COMUNE	Vicoforte
LOCALITÀ	loc. Moline
CORSO D'ACQUA	t. Corsaglia
<b>INQUADRAMENTO TERRITORIALE</b>	
	
<b>DOCUMENTAZIONE FOTOGRAFICA</b>	
	
<b>STIMA DI MASSIMA VOLUMETRIA DA ASPORTARE:</b>	
<b>Mc 10.000</b>	
<b>EVENTUALE STIMA DI MASSIMA MOVIMENTAZIONE/RIPASCIMENTO:</b>	
<b>Mc _____</b>	

**SCHEDA ILLUSTRATIVA  
INTERVENTI DI MANUTENZIONE CON ASPORTAZIONE DI MATERIALE LITOIDE  
(D.G.R. n. 4-2929 del 05 marzo 2021, modificata con D.G.R. n. 15-7150 del 03 luglio 2023)**

**DESCRIZIONE INTERVENTO**

*Lavori di manutenzione idraulica con asportazione di materiale litoide nel torrente Vermenagna in corrispondenza del centro abitato del comune di Vernante (CN), nel tratto a monte ponte comunale Luchou*

**LOCALIZZAZIONE INTERVENTO:**

PROVINCIA	CUNEO
COMUNE	VERNANTE
LOCALITÀ	CONCENTRICO
CORSO D'ACQUA	VERMENGNA

**INQUADRAMENTO TERRITORIALE**



**DOCUMENTAZIONE FOTOGRAFICA**



**STIMA DI MASSIMA VOLUMETRIA DA ASPORTARE:**

**MC 3.000**

**EVENTUALE STIMA DI MASSIMA MOVIMENTAZIONE/RIPASCIMENTO:**

**Mc \_\_\_\_\_**

