

SCHEDA ILLUSTRATIVA INTERVENTI DI MANUTENZIONE CON ASPORTAZIONE
D.G.R. n.4-2929 del 5 marzo 2021

DESCRIZIONE INTERVENTO	
<i>Accumuli di banco di sabbia in sponda destra ed in parte al centro dell'alveo</i>	
LOCALIZZAZIONE INTERVENTO	
PROVINCIA	ASTI
COMUNE	CESSOLE
LOCALITA'	ROCCHESSE DI CESSOLE
CORSO D'ACQUA	BORMIDA DI MILLESIMO



STIMA DI MASSIMA VOLUMETRIA DA ASPORTARE	
mc: 1500	
EVENTUALE STIMA DI MASSIMA MOVIMENTAZIONE/RIPASCIMENTO:	mc

SCHEDA ILLUSTRATIVA INTERVENTI DI MANUTENZIONE CON ASPORTAZIONE
D.G.R. n.4-2929 del 5 marzo 2021

DESCRIZIONE INTERVENTO	
<i>Deposito di materiale lapideo/terroso a monte e a valle del ponte sulla via Teodoro Negro</i>	
LOCALIZZAZIONE INTERVENTO	
PROVINCIA	ASTI
COMUNE	CESSOLE
LOCALITA'	VIA TEODORO NEGRO
CORSO D'ACQUA	BORMIDA DI MILLESIMO

INQUADRAMENTO TERRITORIALE


DOCUMENTAZIONE FOTOGRAFICA	
	

STIMA DI MASSIMA VOLUMETRIA DA ASPORTARE	
mc: 1500	
EVENTUALE STIMA DI MASSIMA MOVIMENTAZIONE/RIPASCIMENTO:	mc

SCHEDA ILLUSTRATIVA INTERVENTI DI MANUTENZIONE CON ASPORTAZIONE
D.G.R. n.4-2929 del 5 marzo 2021

DESCRIZIONE INTERVENTO	
<i>Rimozione di materiale litoide in alveo, in sponda destra</i>	
LOCALIZZAZIONE INTERVENTO	
PROVINCIA	ASTI
COMUNE	CESSOLE
LOCALITA'	BREIBONA 1
CORSO D'ACQUA	BORMIDA DI MILLESIMO

INQUADRAMENTO TERRITORIALE




DOCUMENTAZIONE FOTOGRAFICA	
	

STIMA DI MASSIMA VOLUMETRIA DA ASPORTARE	
mc: 3500	
EVENTUALE STIMA DI MASSIMA MOVIMENTAZIONE/RIPASCIMENTO:	mc

SCHEDA ILLUSTRATIVA INTERVENTI DI MANUTENZIONE CON ASPORTAZIONE
D.G.R. n.4-2929 del 5 marzo 2021

DESCRIZIONE INTERVENTO	
<i>Rimozione di materiale litoide in alveo, in zona di deposito su entrambe le sponde</i>	
LOCALIZZAZIONE INTERVENTO	
PROVINCIA	ASTI
COMUNE	CESSOLE
LOCALITA'	BREIBONA 2
CORSO D'ACQUA	BORMIDA DI MILLESIMO

INQUADRAMENTO TERRITORIALE


DOCUMENTAZIONE FOTOGRAFICA	
	

STIMA DI MASSIMA VOLUMETRIA DA ASPORTARE	
mc: 1500	
EVENTUALE STIMA DI MASSIMA MOVIMENTAZIONE/RIPASCIMENTO:	mc

SCHEDA ILLUSTRATIVA INTERVENTI DI MANUTENZIONE CON ASPORTAZIONE
D.G.R. n.4-2929 del 5 marzo 2021

DESCRIZIONE INTERVENTO	
<i>Rimozione di materiale litoide in alveo in zona di deposito</i>	
LOCALIZZAZIONE INTERVENTO	
PROVINCIA	ASTI
COMUNE	LOAZZOLO
LOCALITA'	ZONA DI DEPOSITO 1
CORSO D'ACQUA	BORMIDA DI MILLESIMO

INQUADRAMENTO TERRITORIALE


DOCUMENTAZIONE FOTOGRAFICA	
	

STIMA DI MASSIMA VOLUMETRIA DA ASPORTARE	
mc: 3500	
EVENTUALE STIMA DI MASSIMA MOVIMENTAZIONE/RIPASCIMENTO:	mc

SCHEDA ILLUSTRATIVA INTERVENTI DI MANUTENZIONE CON ASPORTAZIONE
D.G.R. n.4-2929 del 5 marzo 2021

DESCRIZIONE INTERVENTO	
<i>Rimozione di materiale litoide in alveo in zona di deposito</i>	
LOCALIZZAZIONE INTERVENTO	
PROVINCIA	ASTI
COMUNE	LOAZZOLO
LOCALITA'	ZONA DI DEPOSITO 2
CORSO D'ACQUA	BORMIDA DI MILLESIMO

INQUADRAMENTO TERRITORIALE


DOCUMENTAZIONE FOTOGRAFICA	
	

STIMA DI MASSIMA VOLUMETRIA DA ASPORTARE	
mc: 2500	
EVENTUALE STIMA DI MASSIMA MOVIMENTAZIONE/RIPASCIMENTO:	mc

SCHEDA ILLUSTRATIVA INTERVENTI DI MANUTENZIONE CON ASPORTAZIONE
D.G.R. n.4-2929 del 5 marzo 2021

DESCRIZIONE INTERVENTO	
<i>Rimozione di materiale litoide in alveo in zona di deposito a valle del ponte</i>	
LOCALIZZAZIONE INTERVENTO	
PROVINCIA	ASTI
COMUNE	MOMBALDONE
LOCALITA'	BACINELLA 1
CORSO D'ACQUA	BORMIDA DI SPIGNO

INQUADRAMENTO TERRITORIALE


DOCUMENTAZIONE FOTOGRAFICA	
	

STIMA DI MASSIMA VOLUMETRIA DA ASPORTARE	
mc: 10000	
EVENTUALE STIMA DI MASSIMA MOVIMENTAZIONE/RIPASCIMENTO:	mc

SCHEDA ILLUSTRATIVA INTERVENTI DI MANUTENZIONE CON ASPORTAZIONE
D.G.R. n.4-2929 del 5 marzo 2021

DESCRIZIONE INTERVENTO	
<i>Rimozione di materiale litoide in alveo in zona di deposito a monte del ponte sulla SP 24</i>	
LOCALIZZAZIONE INTERVENTO	
PROVINCIA	ASTI
COMUNE	MOMBALDONE
LOCALITA'	BACINELLA 2
CORSO D'ACQUA	BORMIDA DI SPIGNO

INQUADRAMENTO TERRITORIALE


DOCUMENTAZIONE FOTOGRAFICA	
	

STIMA DI MASSIMA VOLUMETRIA DA ASPORTARE	
mc: 2500	
EVENTUALE STIMA DI MASSIMA MOVIMENTAZIONE/RIPASCIMENTO:	mc

SCHEDA ILLUSTRATIVA INTERVENTI DI MANUTENZIONE CON ASPORTAZIONE
D.G.R. n.4-2929 del 5 marzo 2021

DESCRIZIONE INTERVENTO	
<i>Rimozione di materiale litoide da un tratto di alveo del Fiume Bormida di Millesimo alla confluenza con il torrente Tatorba</i>	
LOCALIZZAZIONE INTERVENTO	
PROVINCIA	ASTI
COMUNE	MONASTERO BORMIDA
LOCALITA'	CONFLUENZA TATORBA
CORSO D'ACQUA	BORMIDA DI MILLESIMO

INQUADRAMENTO TERRITORIALE


DOCUMENTAZIONE FOTOGRAFICA	
	

STIMA DI MASSIMA VOLUMETRIA DA ASPORTARE	
mc: 1000	
EVENTUALE STIMA DI MASSIMA MOVIMENTAZIONE/RIPASCIMENTO:	mc

SCHEDA ILLUSTRATIVA INTERVENTI DI MANUTENZIONE CON ASPORTAZIONE
D.G.R. n.4-2929 del 5 marzo 2021

DESCRIZIONE INTERVENTO	
<i>Rimozione di materiale litoide da un tratto di alveo del Fiume Bormida di Millesimo a monte del Ponte Romanico</i>	
LOCALIZZAZIONE INTERVENTO	
PROVINCIA	ASTI
COMUNE	MONASTERO BORMIDA
LOCALITA'	MONTE PONTE ROMANICO
CORSO D'ACQUA	BORMIDA DI MILLESIMO



STIMA DI MASSIMA VOLUMETRIA DA ASPORTARE	
mc: 5700	
EVENTUALE STIMA DI MASSIMA MOVIMENTAZIONE/RIPASCIMENTO:	mc

SCHEDA ILLUSTRATIVA INTERVENTI DI MANUTENZIONE CON ASPORTAZIONE
D.G.R. n.4-2929 del 5 marzo 2021

DESCRIZIONE INTERVENTO	
<i>Rimozione di materiale litoide da un tratto di alveo del Fiume Bormida di Millesimo</i>	
LOCALIZZAZIONE INTERVENTO	
PROVINCIA	ASTI
COMUNE	MONASTERO BORMIDA
LOCALITA'	VALLE PONTE NUOVO 1
CORSO D'ACQUA	BORMIDA DI MILLESIMO

INQUADRAMENTO TERRITORIALE




DOCUMENTAZIONE FOTOGRAFICA	
	

STIMA DI MASSIMA VOLUMETRIA DA ASPORTARE	
mc: 5000	
EVENTUALE STIMA DI MASSIMA MOVIMENTAZIONE/RIPASCIMENTO:	mc

SCHEDA ILLUSTRATIVA INTERVENTI DI MANUTENZIONE CON ASPORTAZIONE
D.G.R. n.4-2929 del 5 marzo 2021

DESCRIZIONE INTERVENTO	
<i>Rimozione di materiale litoide da un tratto di alveo del Fiume Bormida di Millesimo</i>	
LOCALIZZAZIONE INTERVENTO	
PROVINCIA	ASTI
COMUNE	MONASTERO BORMIDA
LOCALITA'	VALLE PONTE NUOVO 2
CORSO D'ACQUA	BORMIDA DI MILLESIMO

INQUADRAMENTO TERRITORIALE


DOCUMENTAZIONE FOTOGRAFICA	
	

STIMA DI MASSIMA VOLUMETRIA DA ASPORTARE	
mc: 4500	
EVENTUALE STIMA DI MASSIMA MOVIMENTAZIONE/RIPASCIMENTO:	mc

SCHEDA ILLUSTRATIVA INTERVENTI DI MANUTENZIONE CON ASPORTAZIONE
D.G.R. n.4-2929 del 5 marzo 2021

DESCRIZIONE INTERVENTO

Rimozione di materiale litoide da un tratto di alveo del Fiume Bormida di Millesimo

LOCALIZZAZIONE INTERVENTO

PROVINCIA	ASTI
COMUNE	MONASTERO BORMIDA
LOCALITA'	VALLE PONTE NUOVO 3
CORSO D'ACQUA	BORMIDA DI MILLESIMO

INQUADRAMENTO TERRITORIALE



DOCUMENTAZIONE FOTOGRAFICA



STIMA DI MASSIMA VOLUMETRIA DA ASPORTARE

mc: 1500

EVENTUALE STIMA DI MASSIMA MOVIMENTAZIONE/RIPASCIMENTO:

mc

SCHEDA ILLUSTRATIVA INTERVENTI DI MANUTENZIONE CON ASPORTAZIONE
D.G.R. n.4-2929 del 5 marzo 2021

DESCRIZIONE INTERVENTO	
<i>Rimozione di materiale litoide da un tratto di alveo del Fiume Bormida di Millesimo</i>	
LOCALIZZAZIONE INTERVENTO	
PROVINCIA	ASTI
COMUNE	SESSAME
LOCALITA'	BORMIDA
CORSO D'ACQUA	BORMIDA DI MILLESIMO

INQUADRAMENTO TERRITORIALE


DOCUMENTAZIONE FOTOGRAFICA	
	

STIMA DI MASSIMA VOLUMETRIA DA ASPORTARE	
mc: 5000	
EVENTUALE STIMA DI MASSIMA MOVIMENTAZIONE/RIPASCIMENTO:	mc