



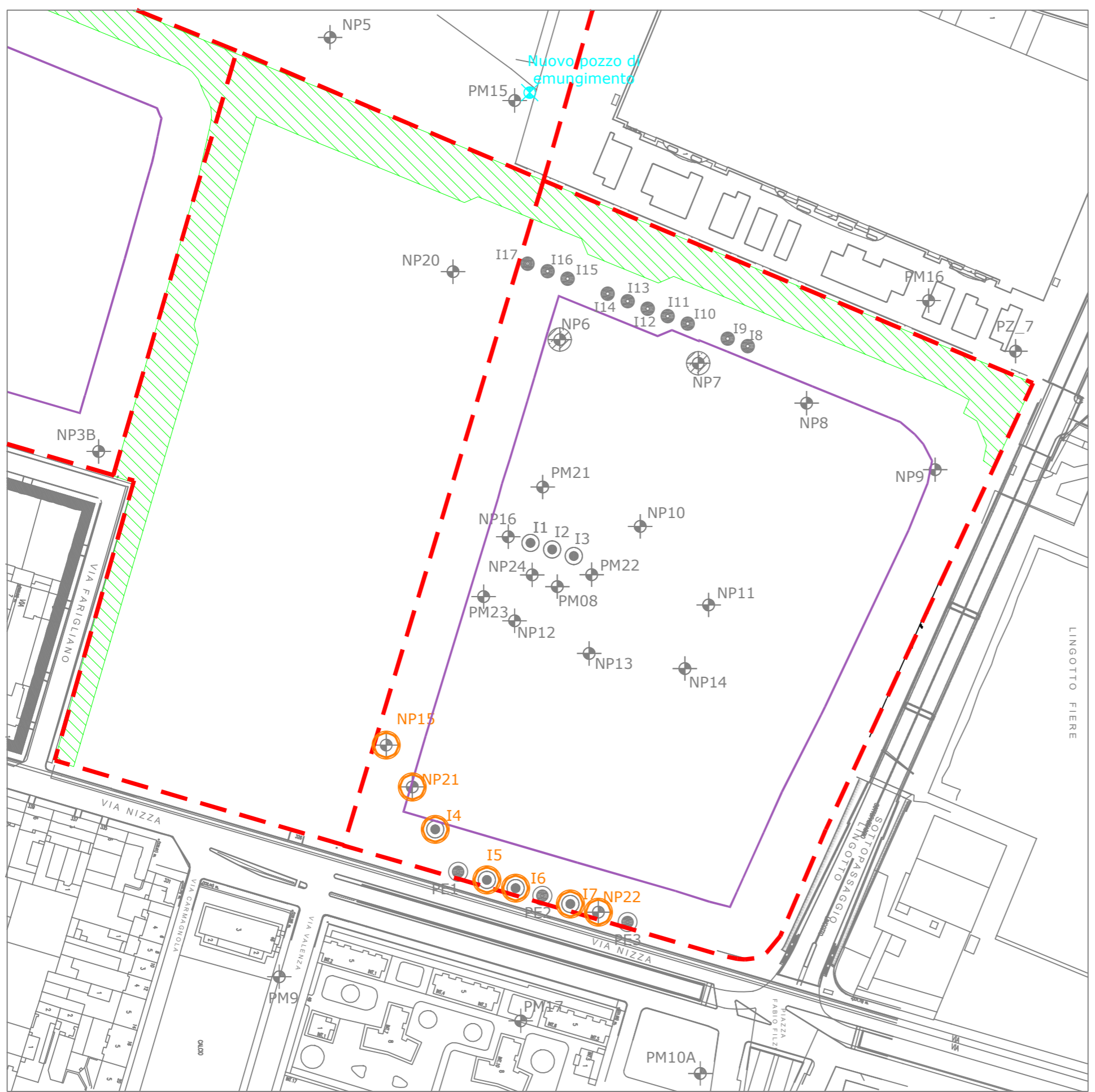


LEGENDA

-  PUNTI DI CONFORMITA' MONITORAGGIO IN FASE DI COLLAUDO
-  LIMITI COMPRESORI RIDEFINITI COME DA ADP
-  LIMITE AREA DI SCAVO CITTA' DELLA SALUTE
-  INGOMBRO VIABILITA' INTERRATA FUTURA



		
PROGETTO OPERATIVO DI BONIFICA DELLE ACQUE DI FALDA GESTIONE IMPIANTO FULL SCALE		
Titolo tavola	Tavola GEST-POB2-T4	
UBICAZIONE PUNTI DI CONFORMITA'		
Scala 1:2.000		
REV	DATA	PROGETTISTI
A	22-06-2020	Dott. Geol. Massimo Calafiore
B		Arch. Davide Leanza
C		
File:		